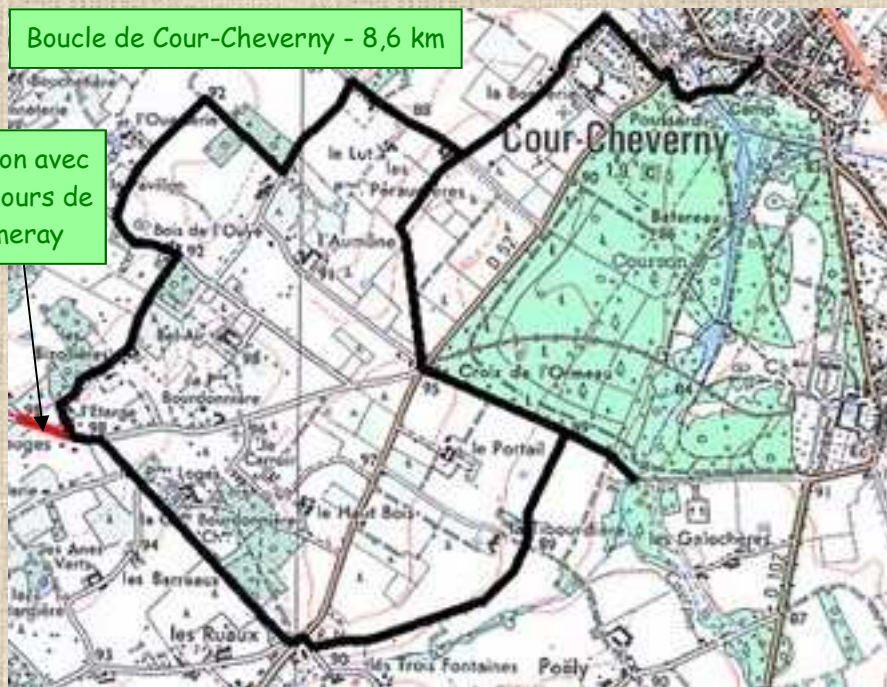


Boucle de Cour-Cheverny - 8,6 km



Jonction avec le parcours de Cormeray

Un chemin, deux écoles

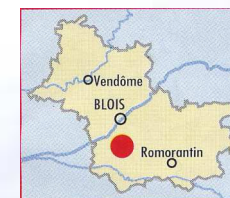


PROMENADES ET RANDONNEES

ENTRE CORMERAY ET COUR CHEVERNY

BOUCLE DE CORMERAY

A PIED



Quelques recommandations aux randonneurs

Merci de respecter la nature :

- Eviter de cueillir les fleurs
- Rester sur les chemins, sans aller dans les champs ou les prés
- Ne pas nourrir les animaux, ni les effrayer
- Prévoir un sac en plastique pour emporter tous ses déchets ou ramasser ceux qu'on rencontre pendant la randonnée

Quelques règles de sécurité :

- Marcher sur le bord des routes
- Prévoir des vêtements en fonction de la météo
- Penser à emporter de l'eau et à manger

Un chemin, deux écoles

Le parcours de Cormeray a été créé par les élèves de l'école primaire publique de Cormeray. Les six classes ont participé à ce projet afin de proposer aux randonneurs un circuit composé de deux boucles permettant de relier l'école de Cormeray à celle de Cour-Cheverny.

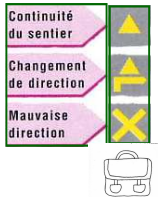
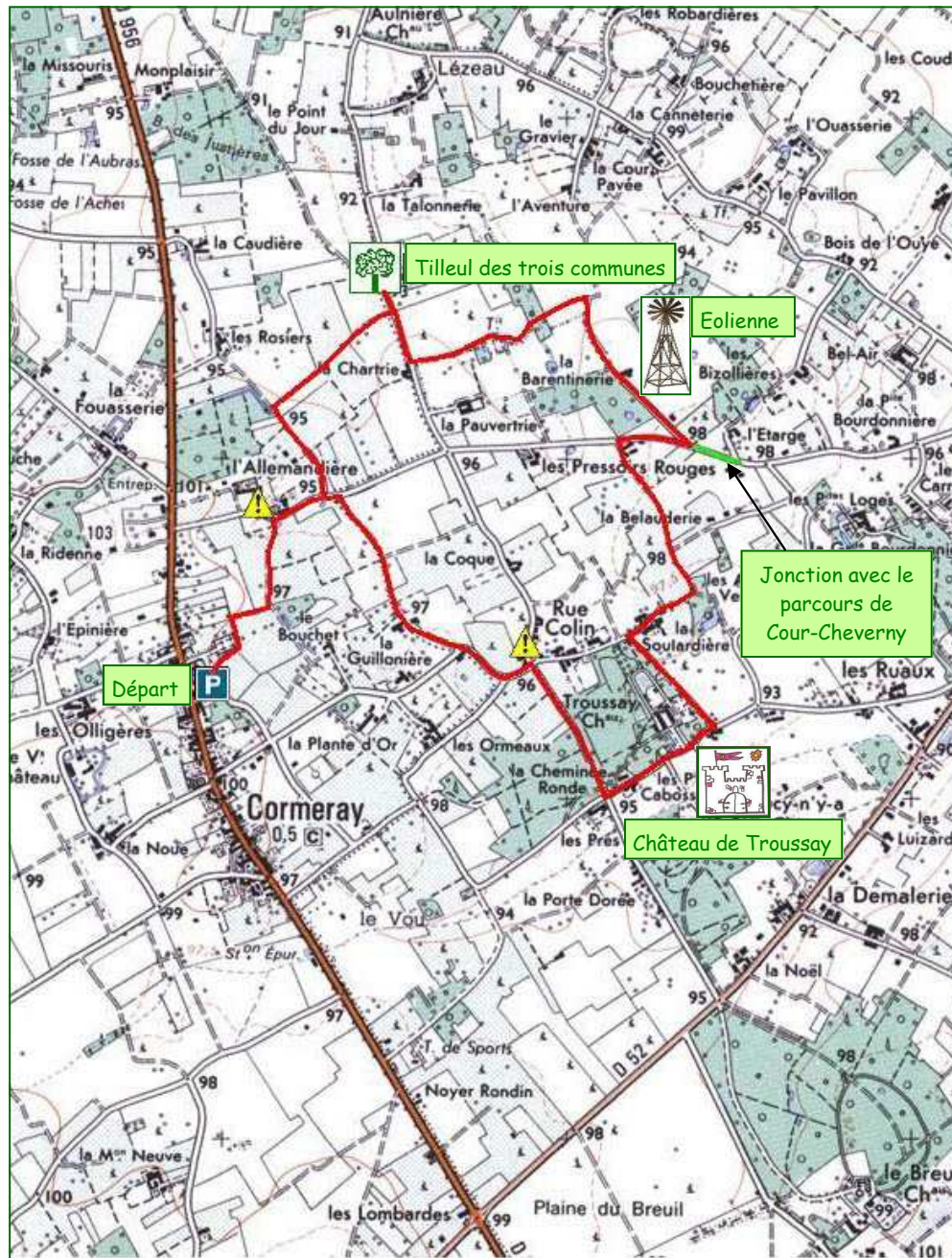
De l'étude de cartes topographiques à cette brochure, en passant par la vérification sur le terrain et le balisage, les élèves de 6 ans à 11 ans ont été les artisans de chaque étape.



Au nom de tous, bonne randonnée !



Document élaboré par les élèves de l'école de Cormeray



Extrait carte IGN série bleue n° 2022 E
 © IGN-Paris-1983
 Autorisation n° 42-2010-035

0 m 500 m 1 Km



BOUCLE DE CORMERAY

Distance : 6,6 Km Durée : 2 Heures

ACCES :

Parking derrière la mairie de Cormeray.

A la sortie de la « Soulardière », prendre le chemin à gauche, avant la grille du parc.

PARCOURS :

Suivre le chemin qui contourne le cimetière. Au petit bois, bifurquer vers la gauche. Au niveau de la route (prudence), longer la vigne sur la droite. Traverser et emprunter la rue Guy Sallé. Après les dernières maisons à gauche, prendre le chemin herbeux sur la droite. Arrivé à la route goudronnée, se diriger à gauche jusqu'au tilleul. Cet arbre appelé « Tilleul des trois communes » est situé à la jonction des communes de Cellettes, Cheverny et Cormeray.

Au travers des grands arbres, on aperçoit le château de Troussay. Au niveau de la route (prudence), tourner à droite. Remarquer la pancarte « Château de Troussay » puis sur la droite, découvrir la façade du château.



Le château de Troussay



Le tilleul des trois communes

A gauche, longer une pépinière. Plus loin, remarquer une ferme avec une cheminée ronde, un four à pain et un cabanon arrondi en tuiles de bois. Au carrefour, se diriger vers la droite en direction de l'écurie de la « Colinière ». Au panneau « rue Colin », tourner à gauche, direction Cormeray.



Un parcours planté de vignes

Faire demi-tour et suivre la route jusqu'à la « Chartrie ».

Juste avant d'arriver à la maison, prendre le chemin de terre à gauche. Traverser un petit bois puis longer un pré situé sur la gauche. Au bout du pré, bifurquer sur la droite et s'engager dans le chemin herbeux bordé de buissons. Arrivé aux habitations, remarquer l'éolienne sur la gauche.

Continuer jusqu'à la route puis se diriger vers la droite. En tournant à gauche, on peut rejoindre la boucle de l'école de Cour-Cheverny (Voir carte au dos).

Prudence, marcher sur le bas côté. Après les habitations des « Pressoirs rouges », emprunter le chemin de terre sur la gauche. Suivre les vignes. Avant le bois, tourner à droite et passer le long d'un hangar en bois.

Au carrefour triangulaire, bifurquer à droite. A la fourche suivante suivre à droite. Traverser la ferme « la Guillonnière » puis continuer tout droit sur le chemin de terre. Au bout, poursuivre sur la gauche en longeant la vigne. Prendre le premier chemin à gauche. Au croisement suivant, aller à droite en direction du cimetière. Le longer et arriver sur la place.